



# Aurajoen pyhiinvaellukset



HELENAN JA PIETARIN POLUT



# PYHIINVAELLUS, KOKONAISVALTAINEN MATKA

Aurajoen pyhiinvaelluspolut johdattavat kulttuurihistoriallisesti rikkaisiin maisemiin ja ainutlaatuisille paikoille, jotka kertovat tarinaa kristinuskon versomisesta ja juurtumisesta Suomessa mutta myös ajasta sitä ennen.

Lisätietoa polkujen pysähdyspaikoista saat lataamalla Nomadin, maksuttoman mobiilisovelluksen. Voit myös tutustua kohteisiin netissä osoitteessa [citynomadi.fi](https://citynomadi.fi). Hakusanalla Aurajoen pyhiinvaellukset löydät erikseen Helenan ja Pietarin polut. Sovellus sisältää kartan, tietoa pysähdyspaikkojen historiasta, ideoita hiljentymiseen ja historiaa elävöittävää tarinaa. Polut on nimetty tarinoiden päähenkilöiden mukaan.

Pyhiinvaellus on ikivanha mutta samalla ajassa elävä perinne. Se on liikettä ja pysähtymistä, kulttuurihistoriaa ja luontoa, hiljaisuutta ja jakamista. Tervetuloa kokonaisvaltaiselle vaellukselle, jossa askeleisiin yhdistyy matka sisimpään ja pyhään.





# VALMISTAUDU VAELLUKSELLE



**Sivustolle [www.pyhiinvaellus.fi](http://www.pyhiinvaellus.fi) on koottu tietoa reittien varrella olevista palveluista.**

Aukioloajat vaihtelevat vuodenajan mukaan – suunnittele siis matkasi etukäteen. Varaa vaelluksellesi mukaan riittävästi vettä ja eväitä.

**Aurajoen pyhiinvaelluksia voi kulkea monella tapaa.** Pitkän päivätien sijaan kohteisiin voi tutustua myös vähän kerrallaan. Melonnan ystäville on saatavilla Aurajokisäätiön kanootteja, joita vuokraa Halistenkosken Mylläritalossa Padolla -kahvila. Katso tarkemmin: [aurajoki.net/melonta](http://aurajoki.net/melonta)

**Lataa Nomadi-karttasovellus** oman puhelimesi sovelluskaupasta tai tutki reittejä osoitteessa [www.citynomadi.fi](http://www.citynomadi.fi) hakusanalla Aurajoen pyhiinvaellukset. Sovelluksesta aukeaa reittien kartta sekä kohteiden lisätiedot.

**Tietoa kirkkojen aukioloajoista, palveluista ja esteettömyydestä:** [www.tiekirkot.fi](http://www.tiekirkot.fi)

**Turun seudun joukkoliikenteen reitit ja aikataulut:** [www.foli.fi](http://www.foli.fi)

**Kunnioitathan reiteillä liikkuessasi** maanomistajien yksityisyyttä. Seuraa kartan kulkuohjetta tarkkaavaisesti. Ravattulan Ristimäen ympäristössä ei pidä kulkea ladon tai maatilan pihapiirin läpi.





# HELENAN POLKU



## REITTI

Turun tuomiokirkko – Pyhän Katariinan kirkko – Koroistenniemi – Maarian kirkko – Turun tuomiokirkko

## KUVAUS

Noin 8 km pituinen Helenan polku sopii kuljettavasi kävellen tai pyöräillen.

Tutustu Nomadissa Helena-tytön tarinaan ja kulje hänen jalanjäljissään keskiajan Turun ympäristössä.

Reitti on helposti lähestyttävä myös lapsiperheille.

**PYHIINVAELTAJAN NIMI**

---

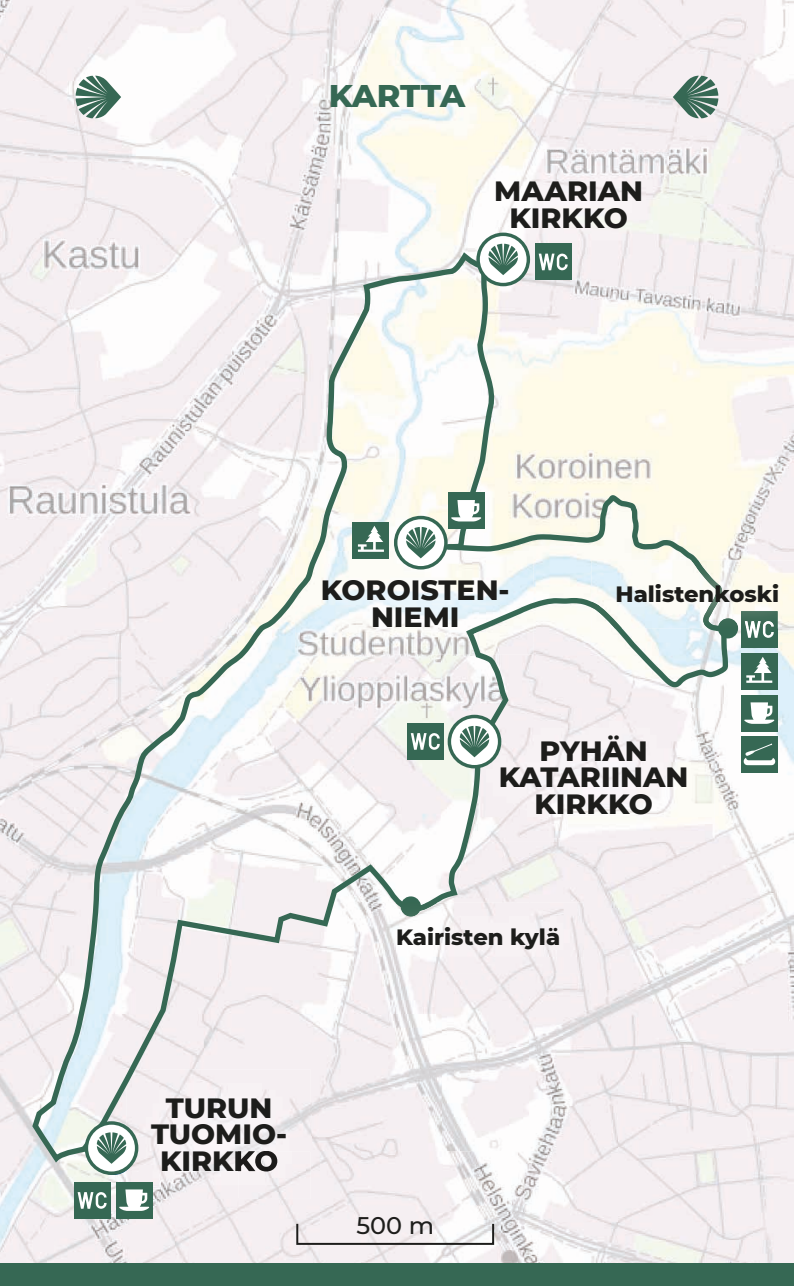
**ALKOI**

---

**PÄÄTTYI**

---

# KARTTA



Kastu

Kärkömäentie

**MAARIAN KIRKKO**

Röntämäki

Maunu-Tavastin katu

Raunistulanpuistotie

Raunistula

Koroinen  
Korois

Gregoriuskatu



**KOROISTEN-NIEMI**

**Halistenkoski**

Studentbyn  
Ylioppilaskylä



**PYHÄN KATARIINAN KIRKKO**

Halistentie

Helsinginkatu

Kairisten kylä

**TURUN TUOMIO-KIRKKO**



Savitehtaankatu

500 m



# PYHIINVAELLUSPASSI



Kerää vaellukseltasi leimoja pyhiinvaelluspassiin. Leimat löytyvät useimpien pysähdyspaikkojen luota mustista postilaatikoista, joissa on simpukkalogo. Myös vaelluksen päätösleimassa on simpukkalogo, ja sen leiman saat tuomiokirkon ollessa avoinna infotiskiltä tai tuomiokirkon postilaatikosta.

Päivämäärä:

Päivämäärä:

Päivämäärä:

Päivämäärä:

Päivämäärä:



# PIETARIN POLKU



## REITTI

Turun tuomiokirkko – Pyhän Katariinan kirkko – Ravattulan Ristimäki – Vanhalinna – Pulkzion kappeli – Liedon kirkko – Ristinpelto – Maarian kirkko – Koroistenniemi – Turun tuomiokirkko

## KUVAUS

Noin 35 km pituinen Pietarin polku sopii erityisen hyvin pyöräiltäväksi. Jos kuljet kävellen, voit halutessasi palata Liedosta Turkuun bussilla. Halistenkoskelta Vanhalinnaan ja takaisin on myös mahdollista meloa.

Lue Nomadista Hämeen Härkätietä vaeltavan Pietarin tarina.

**PYHIINVAELTAJAN NIMI**

---

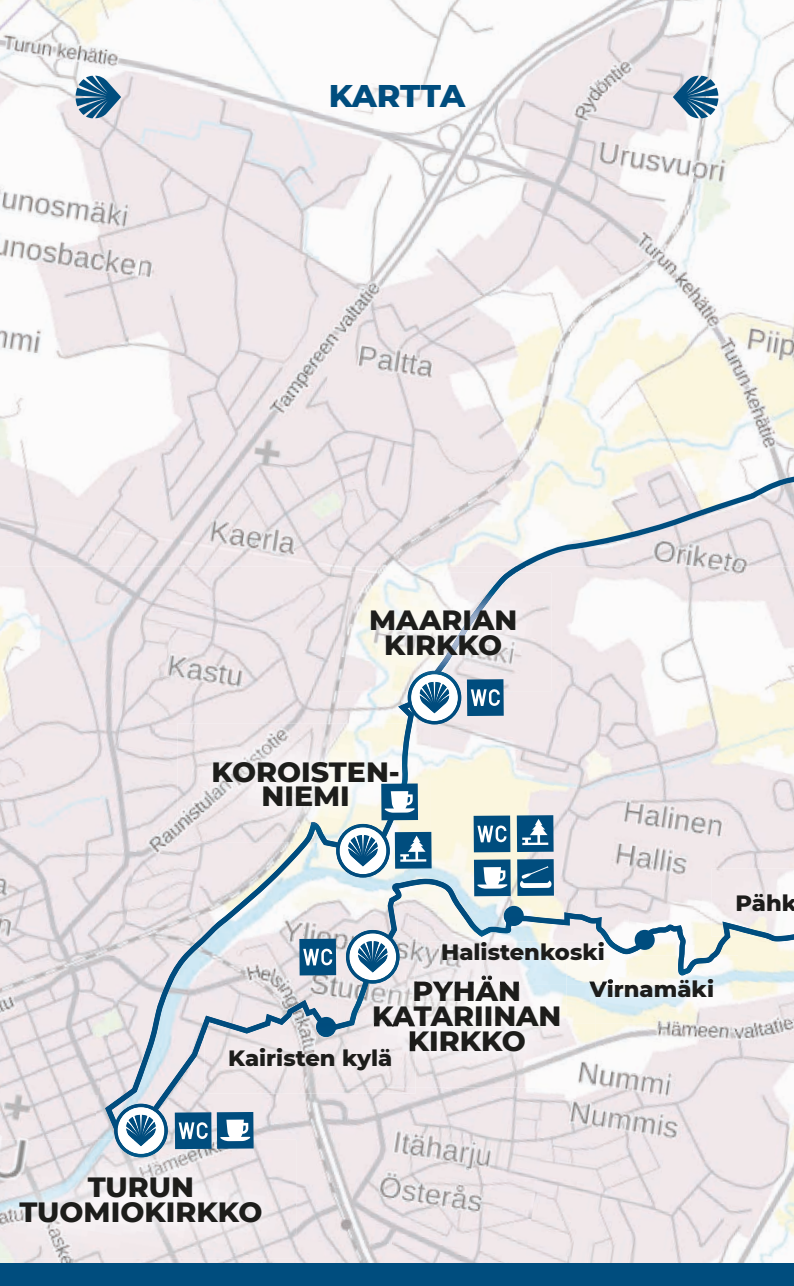
**ALKOI**

---

**PÄÄTTYI**

---

# KARTTA



Turun kehätie

unosmäki  
unosbacken

nmi

Tampereen valtatie

Palta

Rydöntie

Urusvuori

Turun kehätie  
Turun kehätie

Piip

Kaerla

Oriketo

**MAARIAN  
KIRKKO**

Kastu

Raunistulan  
Raunistulan

**KOROISTEN-  
NIEMI**

Halinen  
Hallis

Pähk

Yliopistuskatu  
Helsinginkatu  
Studen

Halistenkoski

**PYHÄN  
KATARIINAN  
KIRKKO**

Virnamäki

Kairisten kylä

Hämeen valtatie

Nummi  
Nummis

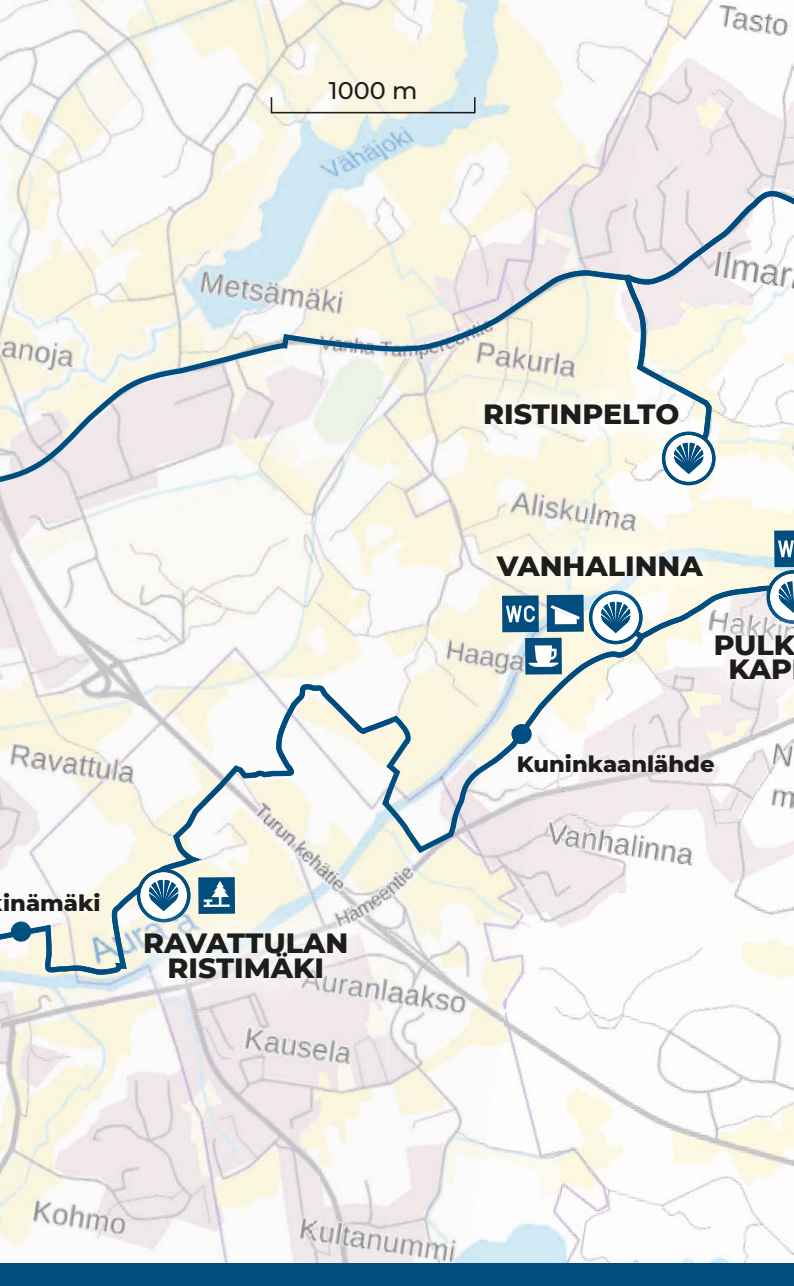
Itäharju  
Österås

**TURUN  
TUOMIOKIRKKO**

Hämeen



1000 m



Metsämäki

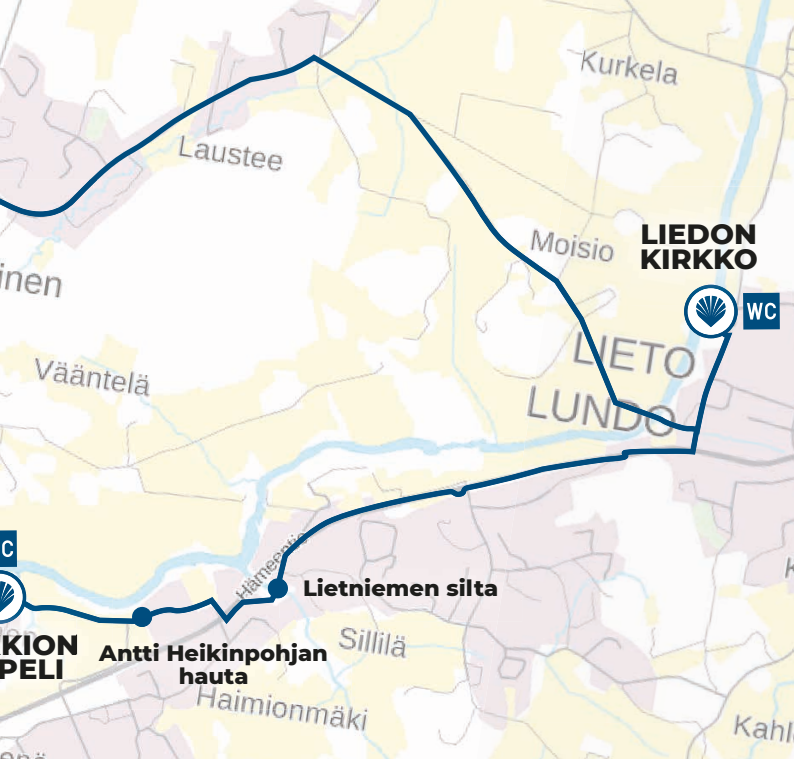
**RISTINPELTO**

**VANHALINNA**

**RAVATTULAN RISTIMÄKI**

**Kuninkaanlähde**

**PULK KAP**



## KARTTAMERKINNÄT



Kohde  
ja leima



Muita kohteita  
kartalla



Käymälä



Laavu



Piknikpaikka



Kanoottien  
vuokrauspiste



Kahvila



# PYHIINVAELLUSPASSI



**Kerää vaellukseltasi leimoja pyhiinvaelluspassiin.** Leimat löytyvät useimpien pysähdyspaikkojen luota mustista postilaatikoista, joissa on simpukkalogo. Myös vaelluksen päättöleimassa on simpukkalogo, ja sen leiman saat tuomiokirkon ollessa avoinna infotiskiltä tai tuomiokirkon postilaatikosta.

Päivämäärä:

Päivämäärä:

Päivämäärä:

Päivämäärä:



# PYHIINVAELLUSPASSI



Päivämäärä:

Päivämäärä:

Päivämäärä:

Päivämäärä:

Päivämäärä:

Päivämäärä:



# HISTORIAA



## TURUN TUOMIOKIRKKO

Turun tuomiokirkko on Suomen kansallispyhäkkö ja koko maan kerroksellisimpia rakennuksia. Se kuului keskiajan Ruotsin tärkeimpiin pyhiinvaelluskohteisiin.

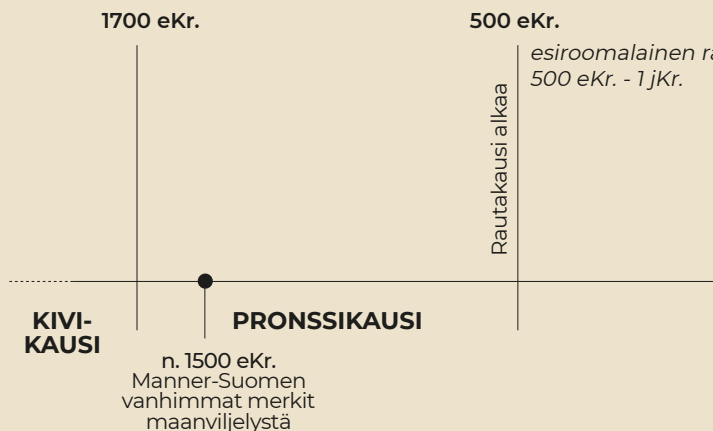
## PYHÄN KATARIINAN KIRKKO

Pyhän Katariinan kirkko muurattiin 1400-luvulla. Seurakunta kuuluu Suomen vanhimpiin, ja jo ennen kirkkoa paikalla oli varhaiskristillinen hautausmaa.

## RAVATTULAN RISTIMÄKI

Kaarinan Ravattulan Ristimäki on Suomen vanhin tunnettu kirkon paikka. Pienen hirsipyhäkön perustukset löytyivät Turun yliopiston arkeologisissa tutkimuksissa vuonna 2013.

SUOMI  
MAAILMA



**AIKAJANA**

## VANHALINNA

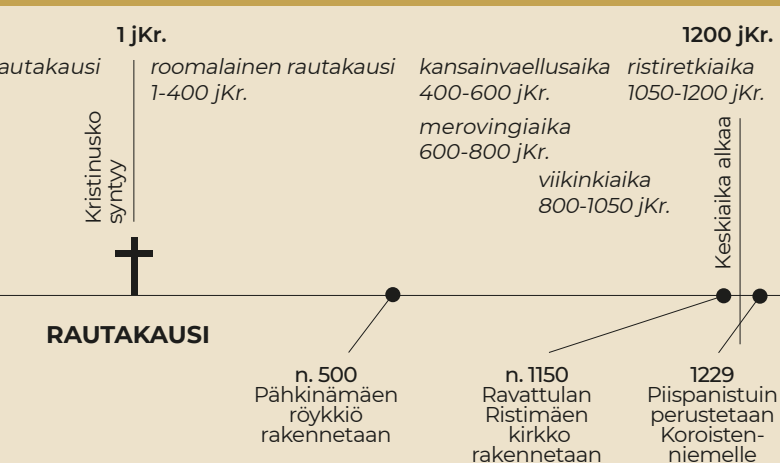
Aurajoen pinnan yläpuolelle 47 metriä kohoava Liedon Vanhalinna on vetänyt ihmisiä puoleensa vuosituhansien ajan. Ennen Turun linnan perustamista sen laella sijaitseva tärkeä hallintolinnoitus.

## PULKKION KAPPELI

Pulkkion torppa on yksityiskoti, jonka vanhassa pihapiirissä on entiseen navettaan rakennettu kappeli. Pyhiinvaeltajat ovat tervetulleita kappeliin aina, kun torpan portti on auki.

## LIEDON KIRKKO

Pyhälle Pietarille omistettu Liedon keskiaikainen kivi-kirkko seisoo kauniilla paikalla Aurajoen sylissä. Liedon ruotsinkielinen nimi Lundo viittaa pyhään lehtoon.



## RISTINPELTO

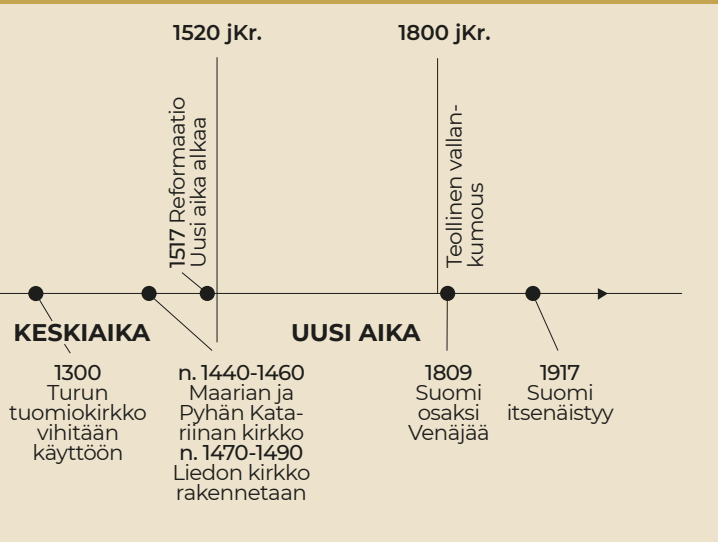
Ristinpellossa sijaitsee ristiretkiajan ja keskiajan taitteessa, 1100-luvulta 1200-luvun alkuun käytössä ollut kristillinen ruumiskalmisto. Paikalla on muistoristi, jonka perinne on keskiajalta lähtöisin.

## MAARIAN KIRKKO

1400-luvun puolivälissä rakennettu Maarian kivikirkko on säilynyt erinomaisesti alkuperäisessä asussaan. Kirkkosalin maalaukset ovat kirkon rakentajien käsialaa.

## KOROISTENNIEMI

Koroistenniemeä voi kuvata paikaksi, josta Suomen kirjoitettu historia alkaa. Vuoden 1229 jälkeen rakennetusta Koroisten piispankirkosta käsin johdettiin hiippakuntaa Turun tuomiokirkon perustamiseen asti.



”Otan  
yhden askelen  
kerrallaan ja  
pääsen perille.”



PYHIINVAELLUS.FI

SUOMEN<sup>†</sup>  
EV. LUT.  
KIRKKO



TURKU

Aurajoen pyhiinvaellukset on tuotettu osana Turun kaupungin ja koko kirkon pyhiinvaellushanketta. Julkaisun työryhmä Ilari Aalto, Larissa Riikihuhta ja Annastiina Papinaho Ilme Jani Käsmä Valokuvat Jussi Vierimaa ja Elina Heikala.